

Этническая и конфессиональная структура населения уездов Псковской и окружающих её губерний Российской империи по данным первой всеобщей переписи 1897 г.

Прошло уже более ста лет с момента проведения первой всероссийской переписи населения. За прошедшее столетие этническая карта страны претерпела значительные изменения, а на территориях, входивших век назад в состав Российской империи, появились новые государства, проводящие собственную национальную политику.

Тем не менее, результаты первой всероссийской переписи населения часто вводятся в научный оборот как наиболее надёжные среди всех местных переписей и оценок численности населения, осуществлённых до революции. Исследователи отмечают, что работа Статистического комитета по организации переписи вызывает большое доверие: на каждое лицо составлялось по три формы переписных листов и помимо этого «Вопросный лист для инородческих наречий»! В настоящее время итоги переписи используются историками, этнографами и географами при проведении демографического и историко-географического анализа изменений в национальном составе населения за прошедший период.

Статья посвящена географическому анализу этнической и конфессиональной структуры населения 85 уез-

дов девяти северо-западных губерний Российской империи.² Согласно существующему в то время районированию государства, рассмотренные губернии входили в состав Озёрной области (Псковская, Новгородская, Петербургская губ.) Прибалтийского (или Балтийского) края (Эстляндская, Лифляндская и Курляндская губ.) Верхнего Поднепровья и Белоруссии (или Литовско-Белорусского края) (Смоленская и Витебская губ.) а также Московской промышленной области и Верхнего Поволжья (Тверская губ.).³

Спецификой переписи 1897 г., которую этнографы оценивают в качестве недостатка, явилось выявление этнической принадлежности с помощью вопроса о родном языке (частично - и вопроса о вероисповедании). Ряд языков именовали наречиями, наречия - языками. К тому же были выделены далеко не все этнические общности, о чём свидетельствуют результаты последующих переписей.⁴

Чтобы сохранить хотя бы частично стиль изложения той эпохи, в данной статье будем пользоваться названиями языковых групп и отдельных народов, принятыми век назад. Русское население в то время рассматривалось состоящим из трёх групп: великоросов, малоросов и белорусов.⁵ В статистике переписи 1897 г. великоросы иногда рассматривались вместе с белорусами и малоросами. В состав литовско-латышской группы включа-

Манаков Андрей Геннадьевич - кандидат географических наук, доцент кафедры географии Псковского пединститута им. С.М. Кирова

лось три языка: латышский, литовский и жмудский. В интересующих нас губерниях к народам финской группы были отнесены: эсты (эстонцы), финны, корелы, ижора и чудь.

Расселение населения, не считающего родным великорусский язык, отображено на рис.1. В число губерний, где явно преобладало невеликорусское население, попадали Эстляндская, Лифляндская, Курляндская и Витебская. Значительной также была доля невеликорусского населения в С.-Петербургской губ. Обращает на себя внимание высокая доля невеликорусского населения в уездах, территория которых сейчас заселена почти исключительно русским народом. Это, к примеру, ряд уездов С.-Петербургской губ. и северо-восточные уезды Витебской губ. (Себежский, Невельский и Велижский, территория которых ныне входит в состав Псковской и Смоленской областей).

Расселение славян с родным не великорусским языком (белорусы и поляки) показано на рис.2. Белорусы в ходе переписи 1897 г. регистрировались отдельно по уездам Смоленской, Витебской и Эстляндской губ., а поляки - во всех девяти губерниях. Следует отметить, что, хотя в Смоленской губ. выделяется единственный белорусский уезд - Краснинский, ещё за 30 лет до проведения всероссийской переписи населения Смоленская губ. чётко делилась по этническому признаку на две части - преимущественно белорусскую западную (со Смоленском) и великорусскую восточную.⁶ Вероятно, аналогичные процессы смены этнического самосознания происходили в северо-восточных уездах Витебской губ., переданных в 1924 г. в состав Псковской губ. В этих уездах доля белорусского населения с 1897 по 1926 гг. уменьшилась примерно вдвое (во всяком случае, согласно официальным данным).

Повышенная доля поляков в Витебской, Курляндской и частично Смоленской губ. объясняется их вхождением в прошлом в состав территории Речи

Посполитой. Относительно высокая доля поляков в других губерниях, особенно в С.-Петербургской, - следствие миграционных процессов, о чём свидетельствует концентрация польского населения в губернских центрах.

Народы литовско-латышской группы (ныне летто-литовской) индоевропейской семьи регистрировались в уездах всех губерний, кроме С.-Петербургской и Тверской (рис.3). В Витебской и Курляндской губ. отдельно выделялись литовцы, в остальных губерниях - только латыши. Кроме преимущественно латышских уездов Курляндской и южной части Лифляндской губ., заметна высокая доля народов этой группы в западной части Витебской губ. (Латгалии), которая также входит сейчас в состав Латвийской Республики. Повышенная доля латышей в ряде уездов других губерний (Новгородской, Псковской, восточной части Витебской губ.) - результат их миграции во второй половине XIX в. В числе территорий, куда переселялись латыши, значились также южные уезды С.-Петербургской губернии (Гдовский и Лужский), которые, к сожалению, остались «белым пятном» на карте из-за отсутствия необходимых данных.

Среди «племён» финской группы (ныне - народов финно-угорской группы уральской языковой семьи) регистрировались (рис.4) эсты (эстонцы) в Эстляндской, Лифляндской, Псковской, Новгородской, С.-Петербургской и Тверской губ.; чудь (в основном вепсы) - в Новгородской губ.; корелы (карелы) - в Новгородской и Тверской губ.; ижорцы - в С.-Петербургской губ.; финны (в основном ингерманландские финны вместе с водью⁷) - в С.-Петербургской и Псковской губ.

Повышенная доля эстонского населения, кроме Эстляндской и северной части Лифляндской губ., характеризовала ряд уездов С.-Петербургской губ. (Ямбургский, Гдовский, Петергофский, Лужский) и Псковской губ. («православные эстонцы» - сету в Псковском уезде, эстонские переселенцы в

Торопецком и Холмском уездах). Чудь была зафиксирована только в Новгородской губ. - в Тихвинском и Белозерском уездах. Карелы составляли значительные группы в Тверской губ. (тверские карелы в Бежецком, Весьегонском, Вышневолоцком и Новоторжском уездах), в Новгородской губ. (в Валдайском и Тихвинском уездах; ср. ныне тихвинские карелы Ленинградской области ⁸).

Финны, сейчас известные как финны-ингерманландцы,⁹ составляли значительную долю населения Шлиссельбургского, Царскоесельского, Ямбургского и Петергофского уездов С.-Петербургской губ. Финны также были выделены в Псковской губ., где, однако, составляли небольшой процент среди всего населения (наиболее высокий - в Холмском и Торопецком уездах). Кроме того, в С.-Петербургской губ. были зарегистрированы ижорцы, жившие в основном в Ямбургском и Петергофском уездах.

Среди народов германской группы (рис.5) во всех губерниях по уездам фиксировались немцы, а в Эстляндской губернии ещё и шведы, составлявшие относительно большую долю только в Гапсальском уезде. Следует отметить, что в прибалтийских губерниях немецкий язык в качестве родного называла часть латышского, эстонского и еврейского населения.¹⁰ Кроме трёх прибалтийских губерний, повышенной долей немецкого населения отличалась только С.-Петербургская губ. (кроме Гдовского, Лужского и Новолодожского уездов). В остальных губерниях немецкое население концентрировалось преимущественно в губернских центрах.

Так как часть еврейского населения в качестве родного языка признавала немецкий (в прибалтийских губерниях) и великорусский - во всех остальных губерниях, более точную оценку численности евреев даёт подключение к анализу конфессиональной принадлежности населения. Население, исповедующее иудаизм, фиксировалось по уездам всех девяти губерний (рис.6).

Расхождение между долей евреев и населения, исповедующего иудаизм, значительно только в прибалтийских губерниях. Доля евреев была высока в двух губерниях, входящих в область, охвотуренную «чертой оседлости» еврейского населения, - в Витебской и Курляндской. На территориях, не входящих в эту область, доля евреев была повышена преимущественно в губернских центрах.

В целом доля неправославного населения (при проведении переписи 1897 г. единоверцы рассматривались вместе с православными) составляла больше половины в прибалтийских губерниях и западной (латгальской) части Витебской губ. (рис. 7). Доля неправославного населения также была повышена в восточной части Витебской губ. В некоторых уездах Новгородской, Псковской и Смоленской губ. подавляющее большинство неправославного населения составляли старообрядцы. Старообрядцев (раскольников) много осело ещё в XVII в. также в Инфлянтах Польских (Латгалии, ставшей впоследствии западной частью Витебской губ.) (рис.8).

Население, исповедующее римско-католическую религию, проживало преимущественно в Латгалии и ряде других уездов Витебской губ. (рис. 9), на территориях, около двух веков входивших в состав Речи Посполитой. В других губерниях повышенная доля католиков связана с выходцами из Польши и других католических стран.

Господствующей религией населения прибалтийских губерний с XVI в. является лютеранство (рис.10). Население, исповедующее протестантскую религию, было достаточно многочисленным в С.-Петербургской губ. (в основном финны-ингерманландцы, эсты и часть немцев), ряде уездов Псковской, Новгородской и Витебской губ., принявших эстонских и латышских переселенцев.

Во всех северо-западных губерниях Российской империи фиксировалось население, исповедующее маго-

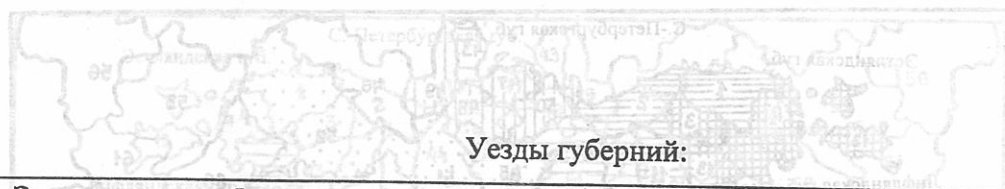
метанство (мусульманство). Однако доля магометан была очень мала, что позволяет не включать ислам в число религий, рассматриваемых в статье.

В заключение следует отметить, что, по нашему мнению, специального анализа требует изменение этнической картины территории за продолжительный период времени в связи с экспериментами по «утряске» административ-

но-территориального деления страны. Часто ломка административно-политических границ выступала как серьезный фактор, иногда ставящий малочисленные народы на грань гибели вследствие ускорения процессов ассимиляции или заставляющий население менять со временем своё этническое самосознание, что отражалось на его национальной самоидентификации.

Примечания

1. *Киселева И.Г.* Круг брачных связей хэваских ижор (к проблеме этнокультурных контактов) // Этнос и этнические процессы. Памяти Р.Ф. Итса. М.: Наука, 1993. С.214.
2. Первая всеобщая перепись населения Российской империи 1897 г.: Том V. Витебская губерния. Тет.3. 1903. 281 с.; Том XIX. Курляндская губерния. 1905. 233 с.; Том XXI. Лифляндская губерния. 1905. 229 с.; Том XXVI. Новгородская губерния. Тет.2. 1903. 247 с.; Том XXXIV. Псковская губерния. Тет.2. 1904. 171 с.; Том XXXVII. С.-Петербургская губерния. 1903. 263 с.; Том XL. Смоленская губерния. 1904. 257 с.; Том XLIII. Тверская губерния. 1904. 261 с.; Том XLIX. Эстляндская губерния. 1905. 125 с.
3. Россия. Географическое описание Российской империи по губерниям и областям с географическими картами. Том 1. Европейская Россия. 1913; Россия. Полное географическое описание нашего отечества / Под ред. В.П. Семенова и под общим руководством П.П. Семенова и акад. В.И. Ламанского: Том 3. Озёрная область. СПб., 1900.456 с.; Том 9. Верхнее Поднепровье и Белоруссия. СПб., 1905. 619 с. и др. тома.
4. Народы России: Энциклопедия. М.: БРЭ, 1994. С.25.
5. Российская империя: Словарь-справочник. (По Словарю Ф.А. Брокгауза и И.А. Ефрона.) / Сост. В.П. Пархоменко. СПб., 1992. С.62.
6. *Ширяев Е.Е.* Беларусь: Русь Белая, Русь Чёрная и Литва в картах. Минск: Навука і тэхніка, 1991. С.111.
7. *Чистяков А.Ю.* Численность и расселение ингерманландских финнов (вторая половина XIX- начало XX вв.) // Проблемы археологии и этнографии. Вып. 5. Историческая этнография: Русский Север и Ингерманландия. СПб.: Изд. СПбГУ, 1997. С.87.
8. *Фишман О.М., Цыпкин Д.О.* Тихвинские карелы. Опыт изучения самосознания локальной этноконфессиональной группы // Проблемы археологии и этнографии. С.74.
9. *Чистяков А.Ю.* Указ. раб. С.84-93; *Исаченко Г.А.* «Окно в Европу»: История и ландшафты. СПб.: Изд-во СПбГУ, 1998. С.73-87.
10. *Казьмина О.Е.* Динамика численности национальных групп Эстонии в XX в. // Расы и народы. 21. М.: Наука, 1991. С.81.



Уезды губерний:

Эстляндская губерния

- 1.Ревельский 2.Везенбергский 3.Вейсенштейнский 4.Гапсальский

Лифляндская губерния

- 5.Рижский 6.Валкский 7.Венденский 8.Верроский 9.Вольмарский
10.Перновский 11.Юрьевский 12.Эзельский 13.Феллинский

Курляндская губерния

- 14.Добельский (Митавский) 15.Бауский 16.Виндавский
17.Газенпотский 18.Гольдингенский

- 19.Гробинский 20.Иллукстский 21.Тальсенский
22.Туккумский 23.Фридрихштатский

Витебская губерния

- 24.Витебский 25.Велижский 26.Городокский
27.Двинский 28.Дриссенский
29.Лепельский 30.Люцинский 31.Невельский
32.Полоцкий 33.Режицкий 34.Себежский

Псковская губерния

- 35.Псковский 36.Великолукцкий 37.Новоржевский 38.Опочецкий
39.Островский 40.Порховский 41.Торопецкий 42.Холмский

Санкт-Петербургская губерния

- 43.С-Петербургский 44.Гдовский 45.Лужский 46.Новоладожский
47.Петергофский 48.Царскосельский 49.Шлиссельбургский
50.Ямбургский

Новгородская губерния

- 51.Новгородский 52.Боровичский 53.Белозерский 54.Валдайский
55.Демянский 56.Кирилловский 57.Крестецкий 58.Старорусский
59.Тихвинский 60.Устюжинский 61.Череповецкий

Тверская губерния

- 62.Тверской 63.Бежецкий 64.Весьегонский 65.Вышневолоцкий
66.Зубцовский 67.Калязинский 68.Кашинский 69.Корчевский
70.Новоторжский 71.Осташковский 72.Ржевский 73.Старицкий

Смоленская губерния

- 74.Смоленский 75.Бельский 76.Вяземский 77.Гжатский
78.Дорогобужский 79.Духовищенский 80.Ельнинский 81.Краснинский
82.Поречский 83.Рославльский 84.Сычевский 85.Юхновский

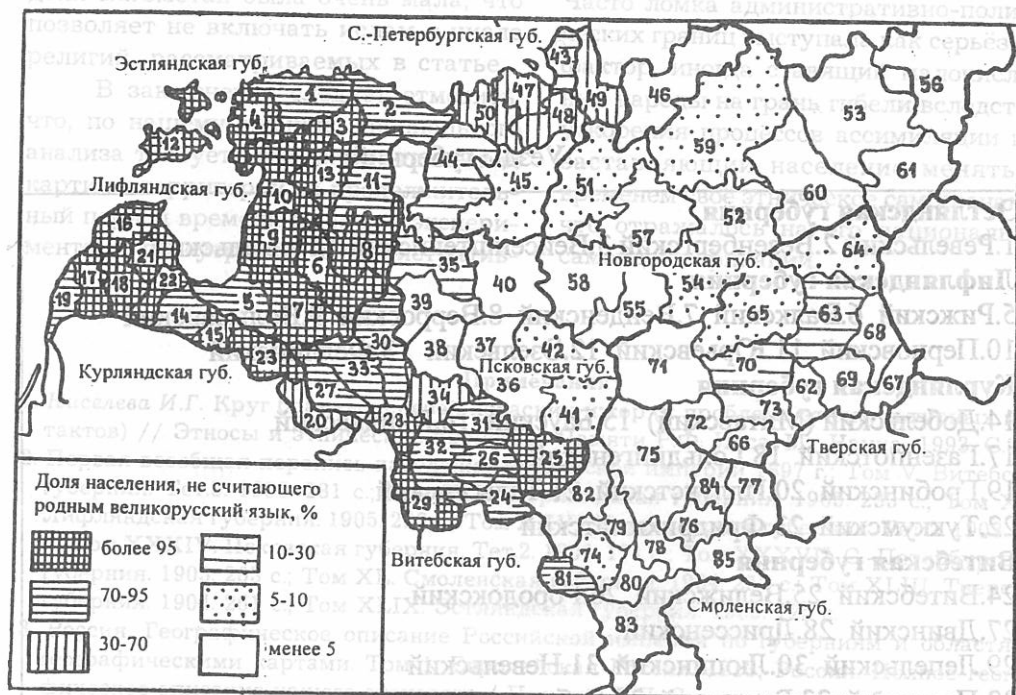


Рис.1. Доля населения, не считающего родным великорусский язык (по переписи 1897 г.)

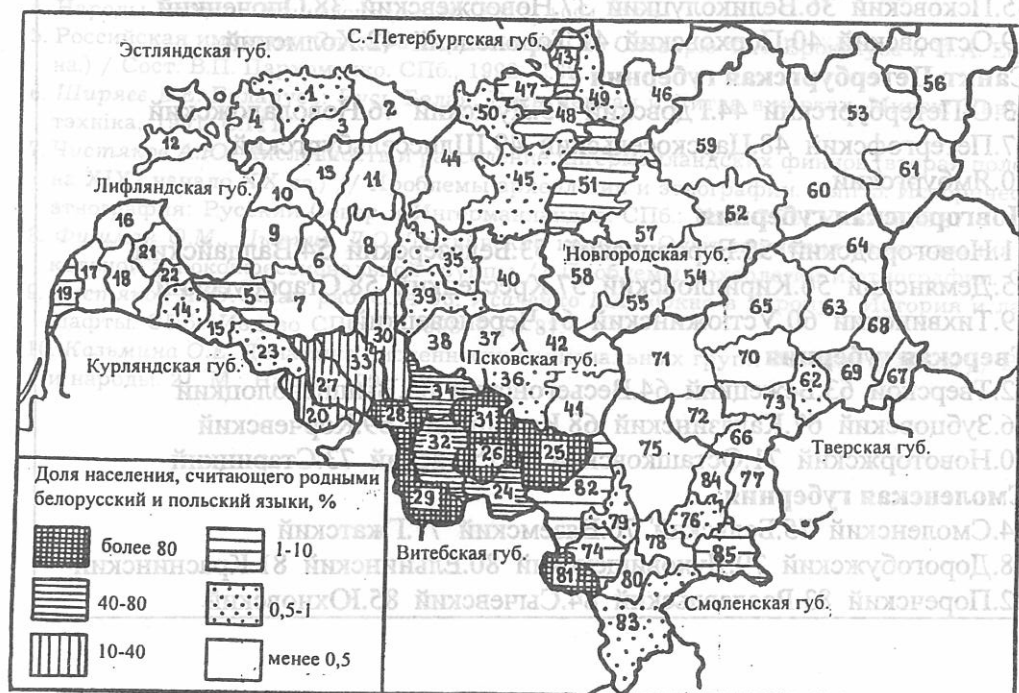


Рис.2. Доля населения, считающего родными белорусский и польский языки (по переписи 1897 г.)

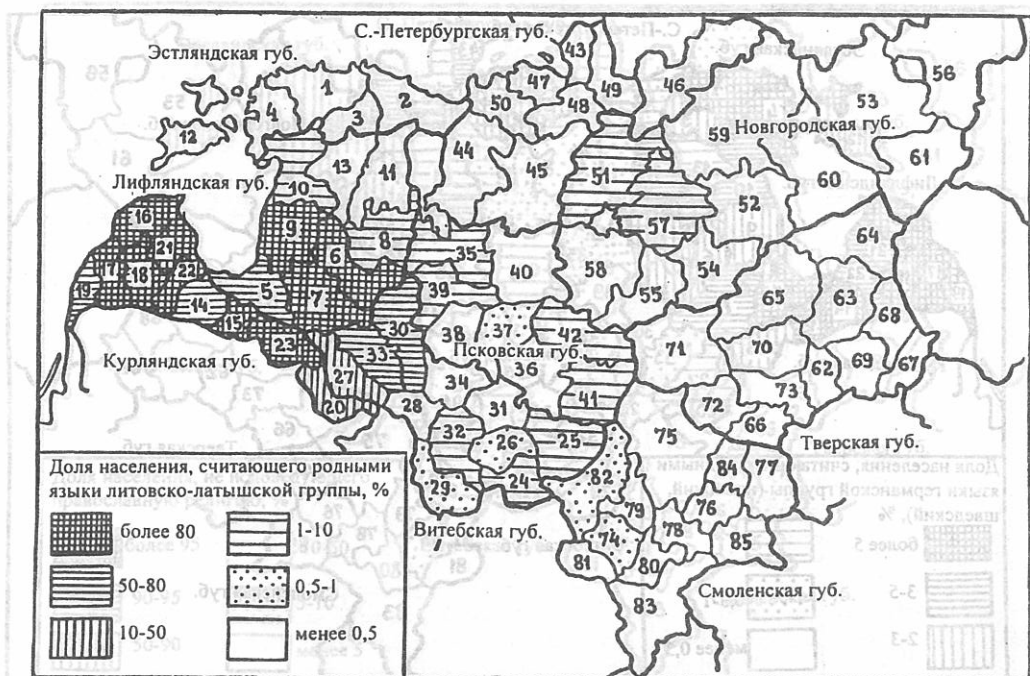


Рис.3. Доля населения, считающего родными языки литовско-латышской группы (по переписи 1897 г.)

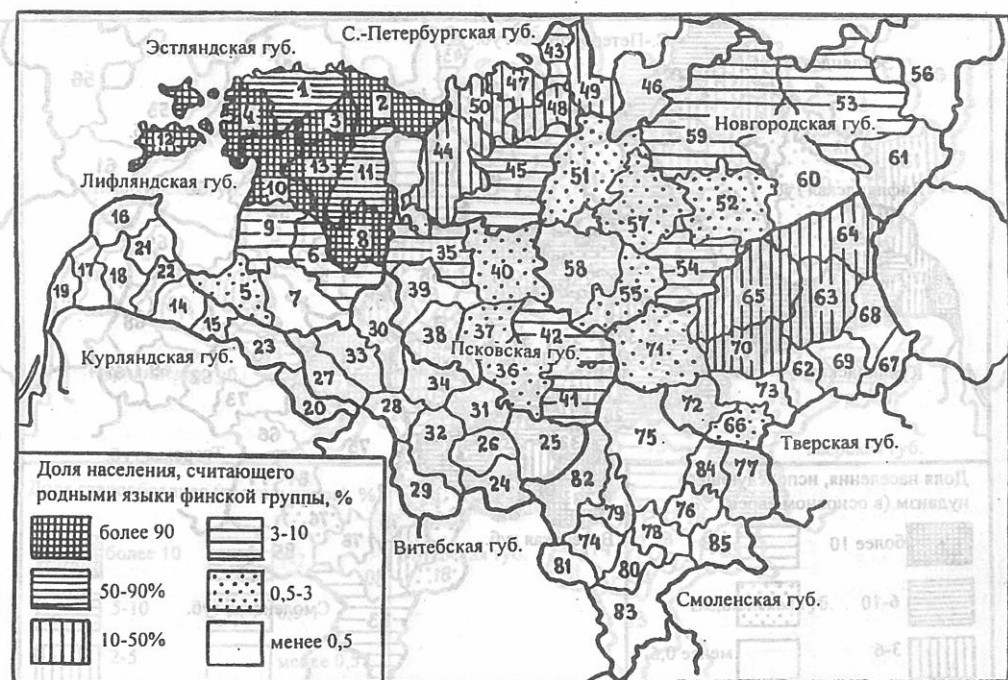


Рис.4. Доля населения, считающего родными языки финской группы (по переписи 1897 г.)

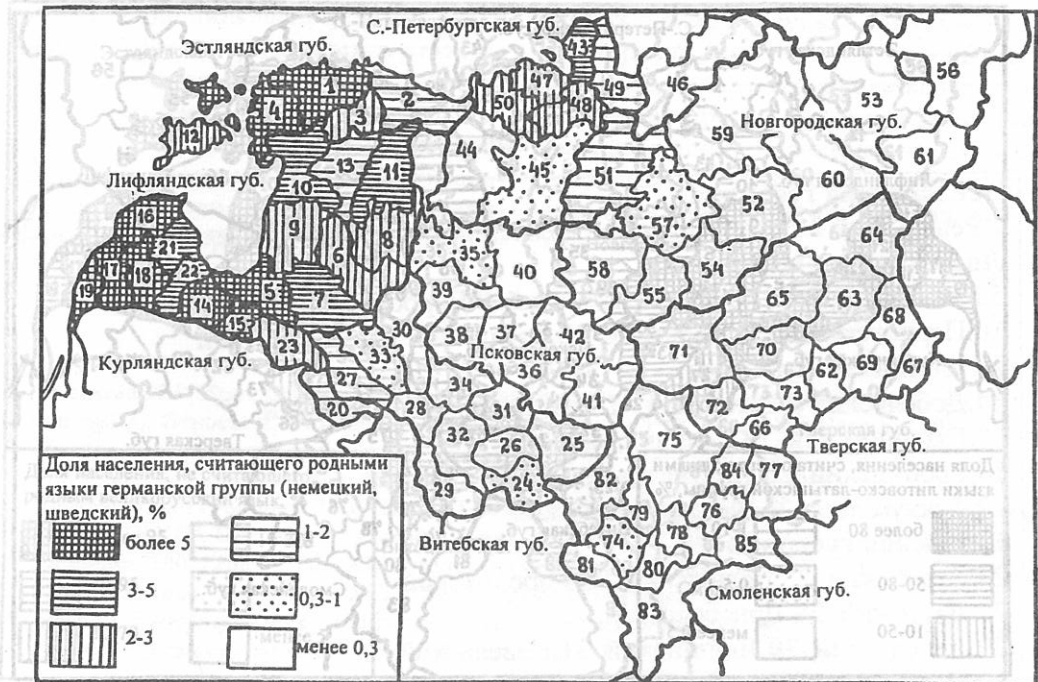


Рис.5. Доля населения, считающего родными языки германской группы (по переписи 1897 г.)

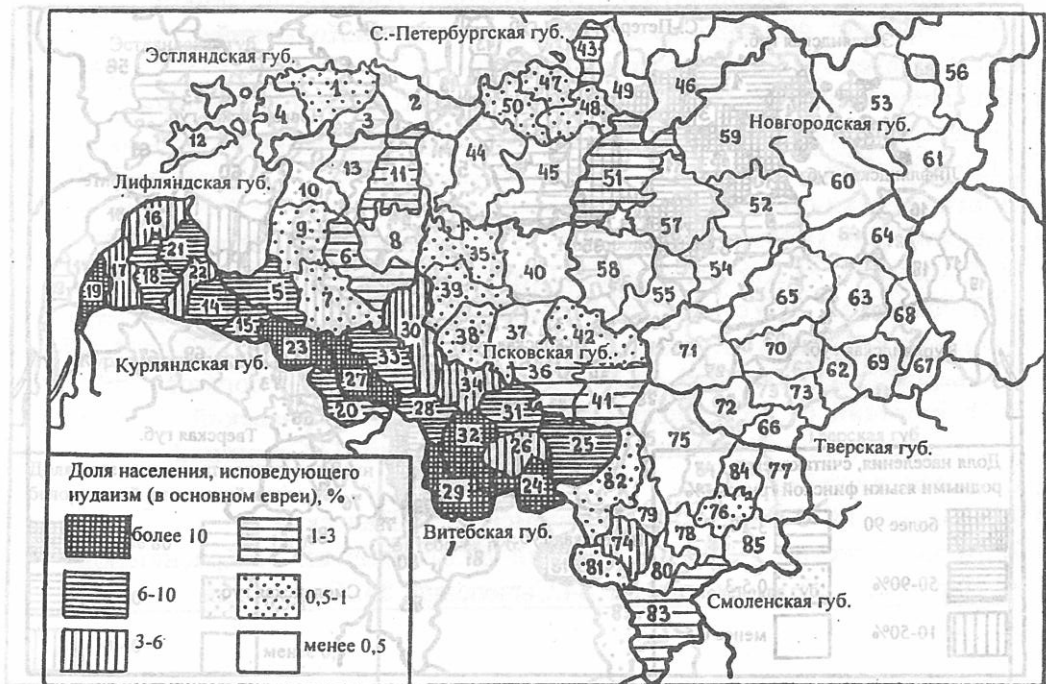


Рис.6. Доля населения, исповедующего иудаизм (по переписи 1897 г.)

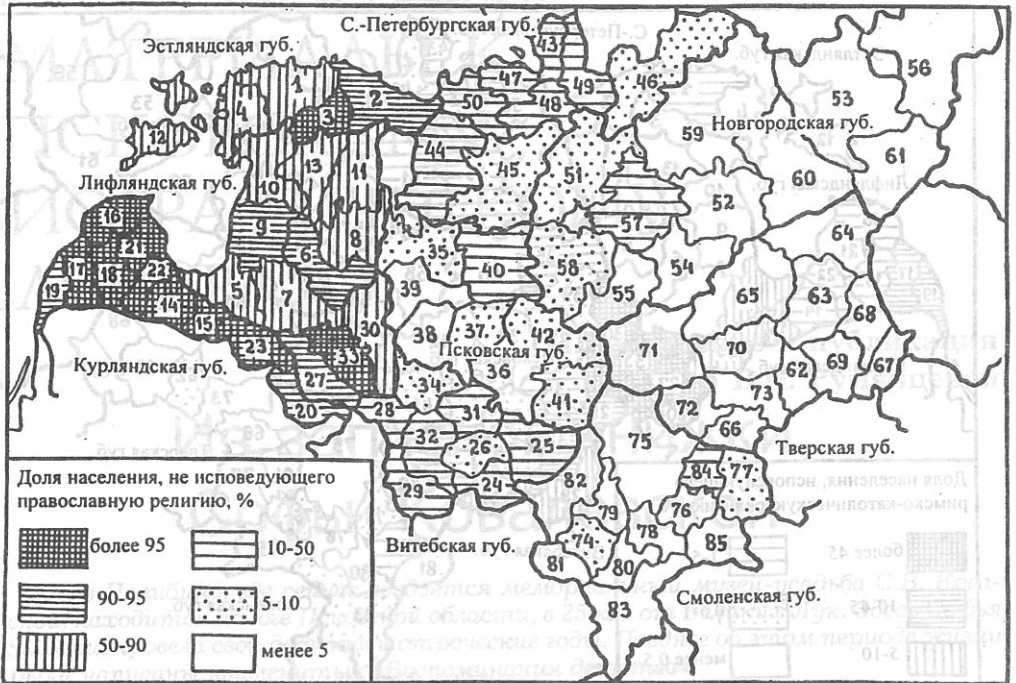


Рис.7. Доля населения, не исповедующего православную религию (по переписи 1897 г.)

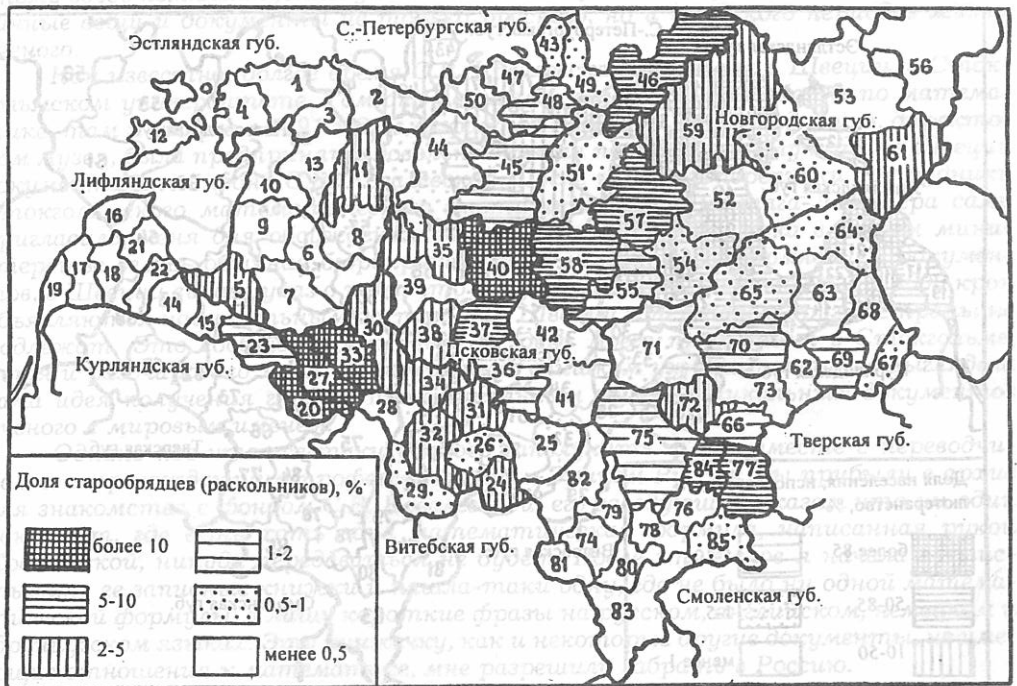


Рис.8. Доля старообрядцев (по переписи 1897 г.)

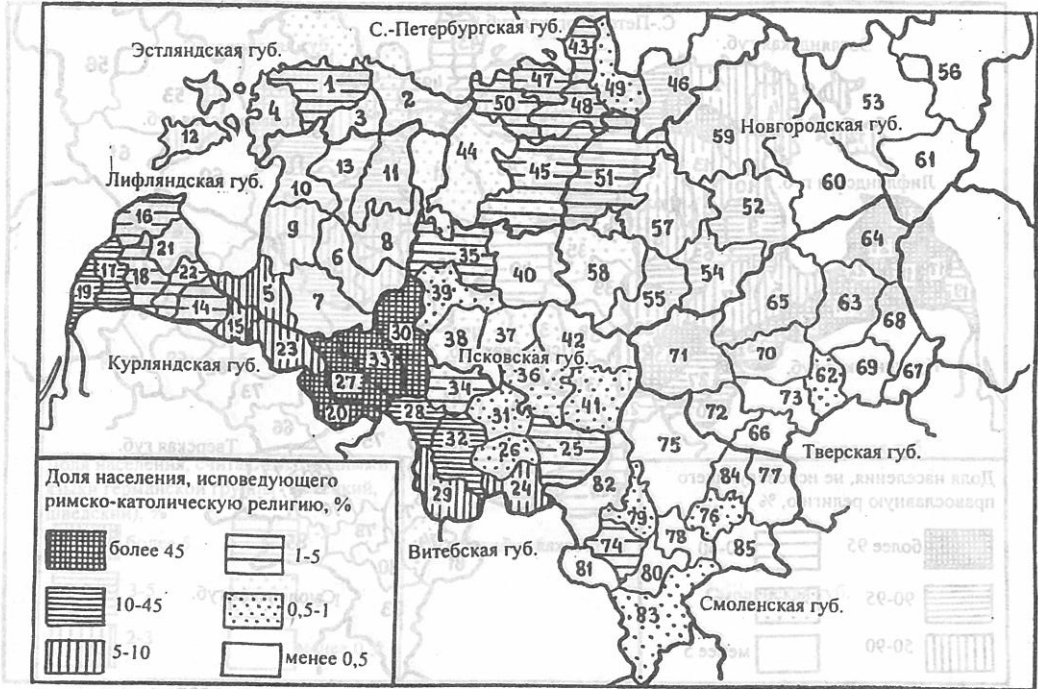


Рис.9. Доля населения, исповедующего римско-католическую религию (по переписи 1897 г.)

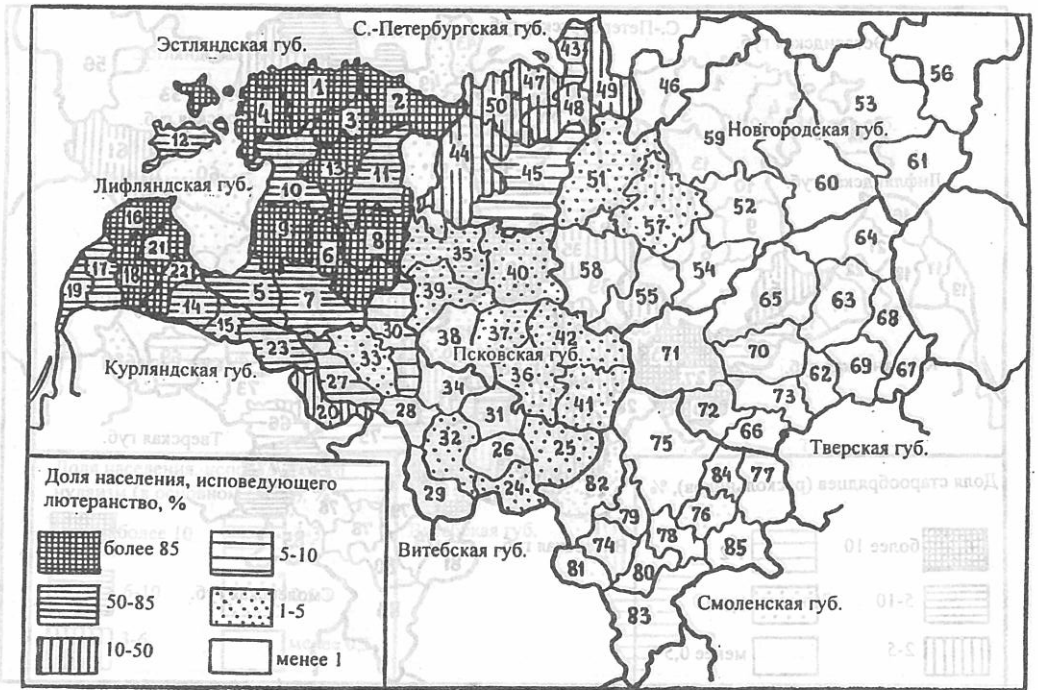


Рис.10. Доля населения, исповедующего лютеранство (по переписи 1897 г.)