

ПАМЯТНЫЕ МЕСТА ПСКОВЩИНЫ

В.Г. Фуфаев

Владимирец - древний пригород Пскова

Погост Влади́мирец распо-
ложен в 100 км юго-восточнее Пско-
ва и в 50 км восточнее Острова. Из-
вестный исследователь древнерус-
ского крепостного зодчества П.А.
Раппопорт датирует время пост-
ройки этого псковского пригорода
1462 г. и дает описание городища:
«Городок Володимирец расположен
на высокой горе. С западной сторо-
ны городища гора имеет высоту 20
метров, а с восточной эта гора гос-
подствует над долиной и имеет по-
этому еще значительно большую
высоту. Площадка городища искус-
ственно выровнена и подрезана
так, что приобрела почти совер-
шенно правильную прямоугольную
в плане форму размером 110x50 м
По периметру площадки, кроме
северного ее края, где склон наи-
более крутой, проходит вал. На
двух противоположных углах горо-
дища расположены округлые вы-
ступы для башен. Меньший северо-
западный выступ имеет диаметр 8 м
Большой, юго-восточный - 14 м На
городище ведут два въезда, оба с
западной стороны, проходящие
вдоль северного и южного склонов.

На середине южной стороны
городища хорошо видны остатки
разрушенного тайника, глубина
его впадины до настоящего време-
ни более 1м»¹.

В действительности же на го-
родище было два тайника: один с
более широким проходом, описы-
ваемый П.А. Раппопортом, второй,
с северной стороны - более узкий,
идущий к колодцу и озеру. Этот ко-
лодец сохранился лучше южного:
видны каменная кладка и плиты. С
восточной стороны бывшей крепо-
сти до наших дней частично со-
хранились рвы шириной 6-8 м, в
весеннее и осеннее время они за-
полняются водой.

На восточной стороне городи-
ща была сооружена самая высо-
кая башня; с этой стороны, воп-
реки утверждению П.А. Раппопор-
та, никакой «долины» нет. Наобо-
рот, в 50 м от городища на восток
тянется гряда Судомской и Бежа-
ницкой возвышенностей. С север-
ной стороны к подножию городи-
ща примыкает небольшое озеро -
прекрасная естественная прегра-
да. С южной стороны течение реки
Лиственки направлено прямо на
городище. Но, подойдя к высоко-
му обрывистому берегу, река кру-
то поворачивает на запад, делает
небольшую петлю, вновь возвра-
щается к городищу и уходит на се-
веро-запад. У подножия, перед
крепостью, был сооружен первый
оборонительный земляной вал,
прикрывающий городище с запа-
да; он преграждал свободный про-
ход противника от одного обры-

вистого берега Лиственки до другого. В некоторых местах этот вал частично сохранился до наших дней. Защитное значение играл и правый обрывистый берег Лиственки. Высота Володимирского городища и естественные преграды делали крепость труднодоступной для осады и штурма.

Само городище было укреплено заостренными деревянными бревнами, поставленными вертикально вплотную друг к другу. По углам крепости стояли четыре деревянных башни, самая высокая из них господствовала над всей местностью.

Под стенами Володимира неоднократно шли тяжелые, кровопролитные бои. Особенно тяжелые последствия имел поход Стефана Батория, отряд которого в 1580 г. разрушил крепость, а к концу XVII в. она потеряла военное значение².

В XVI-XVII вв. Володимирец был центром уезда, но к XVIII в. захирел. Деревянные укрепления к тому времени сгнили, бывшая крепость превратилась в обычное село. С южной и западной сторон часть ровов была засыпана землей, площадку городища расчистили и построили деревянную церковь. Для подъема к храму с западной части по склону горы была сооружена широкая многоступенчатая лестница из бутового камня. Церковь на таком высоком месте была видна издали.

С развитием промышленности и торговли прокладываются почтовые тракты, строятся новые дороги. Володимирец же остался вдали от них и превратился в обычный погост. Во второй половине XIX в. во Владимирце строится новая церковь, а при ней церковно-приходская школа из красного кирпича. Старая церковь с городища переносится вниз, на нижний западный

склон горы. Пол в новой церкви выстилается из бутовых каменных тесаных плит старой церкви и ступенек лестницы. Строительство церкви было закончено в 1895 г., эта дата высечена на камне у входа на колокольню. Церковь и здание школы сохранились до наших дней. Первым священником являлся Холмский, похороненный на церковном кладбище рядом с церковью (надгробный гранитный камень с надписью сохранился). Церковь действовала до 1931 г., когда в ходе коллективизации с колокольни ее были сброшены и разбиты все 7 колоколов, в том числе самый большой весом более 3 т.

Во Владимирце в дореволюционное время и в первые послереволюционные годы действовали кожевенные заводы Львовых и Жарныльских, владельцы их впоследствии были Советской властью выселены на Север. В 1930 г. в деревне Жарныльское, на противоположном берегу Лиственки, началось строительство льнозавода и неполной средней школы. До 1932 г. здесь же действовала и многопрофильная водяная мельница, где благодаря изобретательности мельника Тамберга кроме размола зерна были налажены расчес шерсти и изготовление льняного масла. Здесь же из шерсти изготавливали сукно для пошива кафтанов. В том же 1932 г. открылась участковая больница на 25 коек, а врачебная амбулатория была переведена в дом бывшего священника Серебряницкого во Владимирце. В Жерныльском работали библиотека, клуб, хлебопекарня, столовая. Первый выпуск Жерныльской НСШ состоялся в 1934 г., среди окончивших ее был и автор этих строк.

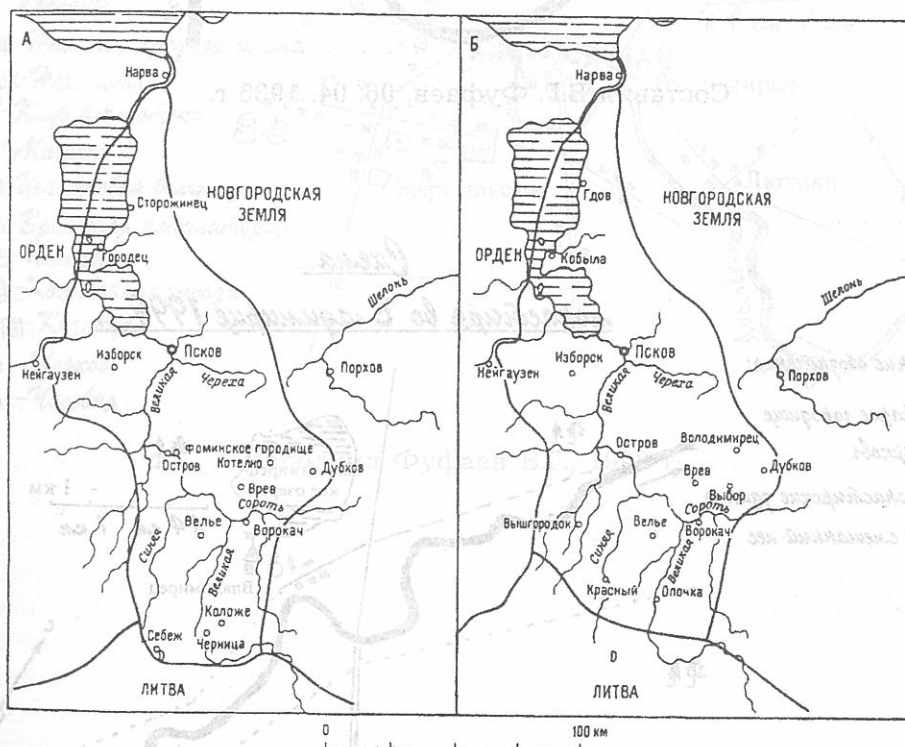
Начавшаяся с конца 20-х гг. коллективизация привела к слому привычного уклада жизни деревни, сопровождалась раскулачиванием и выселением в отдаленные районы десятков крестьян-тружеников. Во Владимирце-Жерныльском был создан колхоз «Льновод», в деревне Лютики - «Новая жизнь»,

организатором которого был местный учитель Г.И. Фуфаев.

В деревне Романово был организован совхоз. Последовавшие затем массовые репрессии, война, миграции населения в города обескровили благодатный, красивый, когда-то густо заселенный край.

Примечания

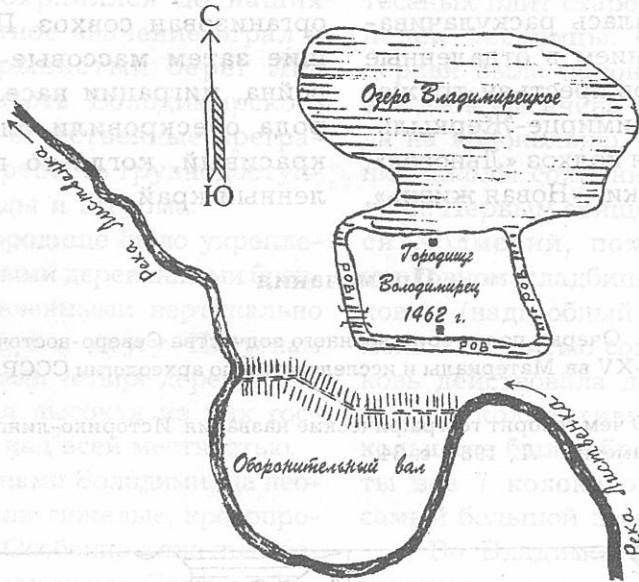
1. Раппопорт П. А. Очерки по истории военного зодчества Северо-восточной и Северо-западной Руси X-XV вв. Материалы и исследования по археологии СССР. Т.105. М.,1961, с. 87-88.
2. Мельников С.Е. О чем говорят географические названия. Историко-лингвистические и краеведческие заметки. Л., 1984, с. 34.



Карта укреплений Псковской земли.

А - в конце XIV в.; Б - во второй половине XV в.

Владимирское городище
Укрепление князя Владимира на горе Вологодине
 XV век

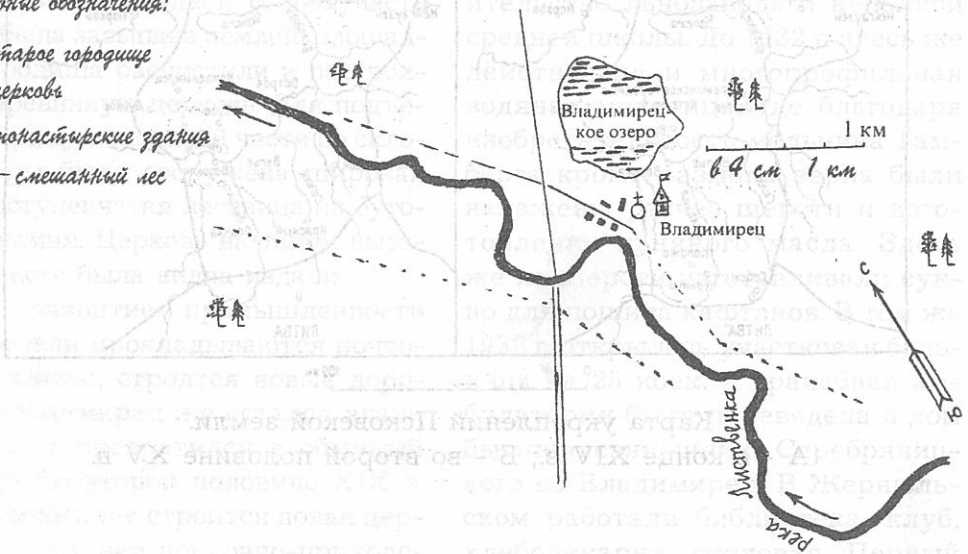


Составил В.Г. Фуфаев, 06. 04. 1985 г.

Схема
монастыря во Владимирце 1999 г.

Целовные обозначения:

- ☐ - старое городище
- ⊙ - церковь
- - монастырские здания
- ☁ - смешанный лес














Исполнил Фуфаев В.Г., 1999 г.

Хитово: усадьба-курорт

Схема Владимирица с окрестностями 1930-1932 гг.

Условные обозначения:

-  - Лынозавод
-  - Мельница
-  - Городище
- НСШ - Женская средняя школа
- НШК - Муж. школа
-  - Клуб, библиотека
- М - Магазины
-  - Участковая больница
-  - Врачебная амбулатория
-  - Пекарня
-  - Кожевенные заводы
- К  - Кузница
-  - Церковь
-  - Часовня



Исполнил Фуфаев В.Г., 1998 г.